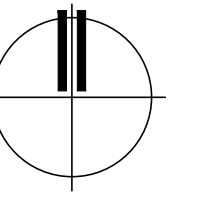
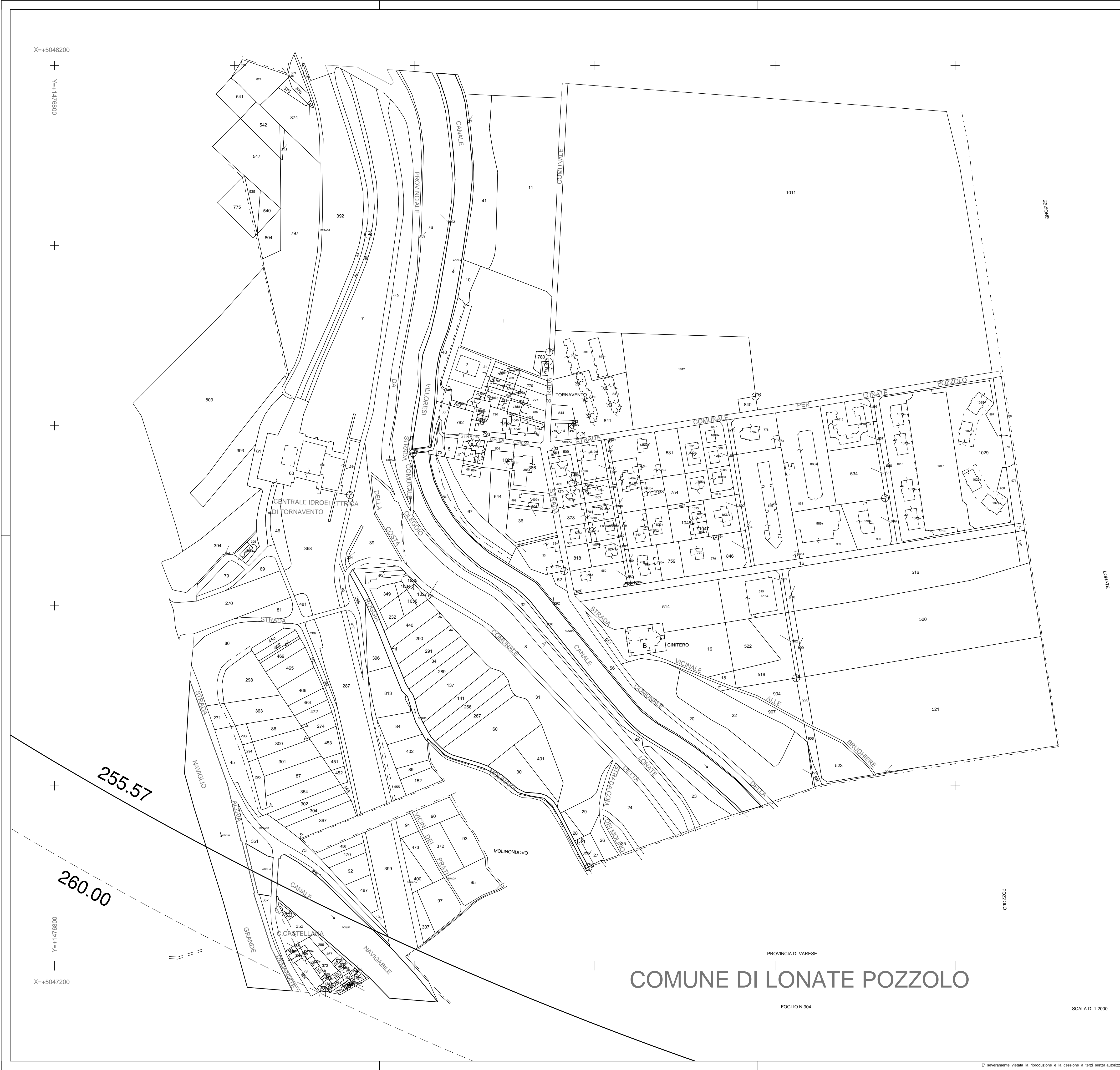
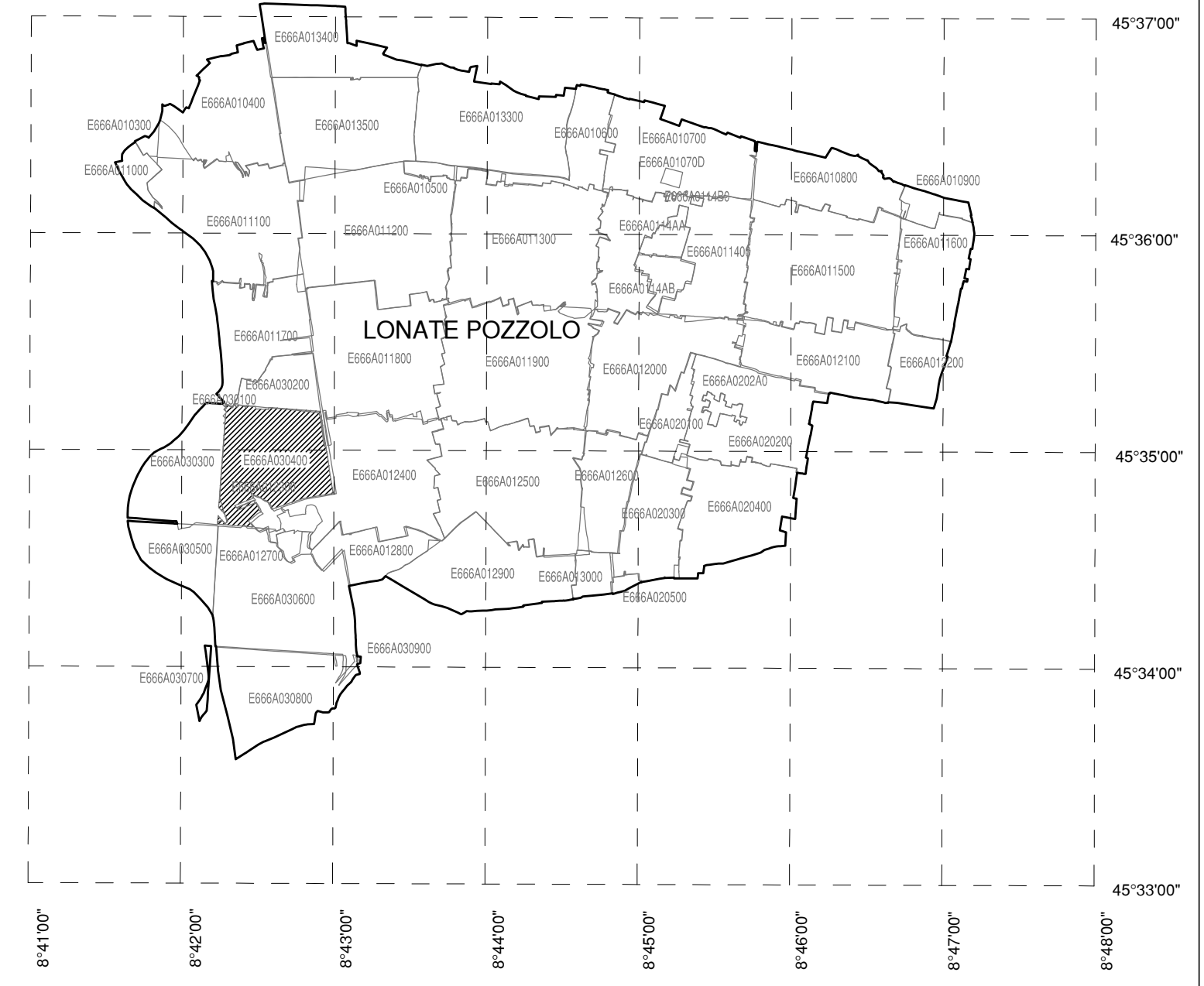


X=+5048200  
Y=+1476800



QUADRO D'UNIONE COMUNE



AEROPORTO DI MILANO MALPENSA

MAPPE DI VINCOLO  
LIMITAZIONI RELATIVE AGLI OSTACOLI E AI PERICOLI PER LA  
NAVIGAZIONE AEREA  
(Art. 707 commi 1,2,3,4 Codice della Navigazione)

PLANIMETRIA CATASTALE FOGLIO CON  
SUPERFICIE DI INVILUPPO

TAV N. PC276  
scala 1:2000  
data: MARZO 2011

COMUNE DI LONATE POZZOLO  
FOGLIO N. 3-4  
PROVINCIA DI VARESE



SOCIETA' DI GESTIONE:  
S.E.A. s.p.a.  
Aeroporti di Milano  
20090 Segrate -MI -

PROGETTISTA INCARICATO:



POST HOLDER DELLA PROGETTAZIONE:  
S.E.A. - Società p.a. Esercizi Aeroportuali  
DIREZIONE INFRASTRUTTURE  
Ing. Gianpaolo Pirani  
Responsabile Progettazioni  
Post Holder Progettazione Infrastrutture e Sistemi

APPROVATO DA ENAC

LEGENDA

- LIMITI SUPERFICIE DI INVILUPPO
- CURVE DI ISOLIVELLO ALTIMETRICO
- LIMITE DEL SEDIME AEROPORTUALE
- CONFINI COMUNALI
- LIMITE FOGLI
- TERRENO CHE FORA LE SUPERFICIE DI DELIMITAZIONE OSTACOLI
- CURVE DI ISOLIVELLO ALTIMETRICO DEL TERRENO
- GRIGLIA COORDINATE GEOGRAFICHE WGS84

COMUNE DI LONATE POZZOLO

FOGLIO N.304

SCALA DI 1:2000