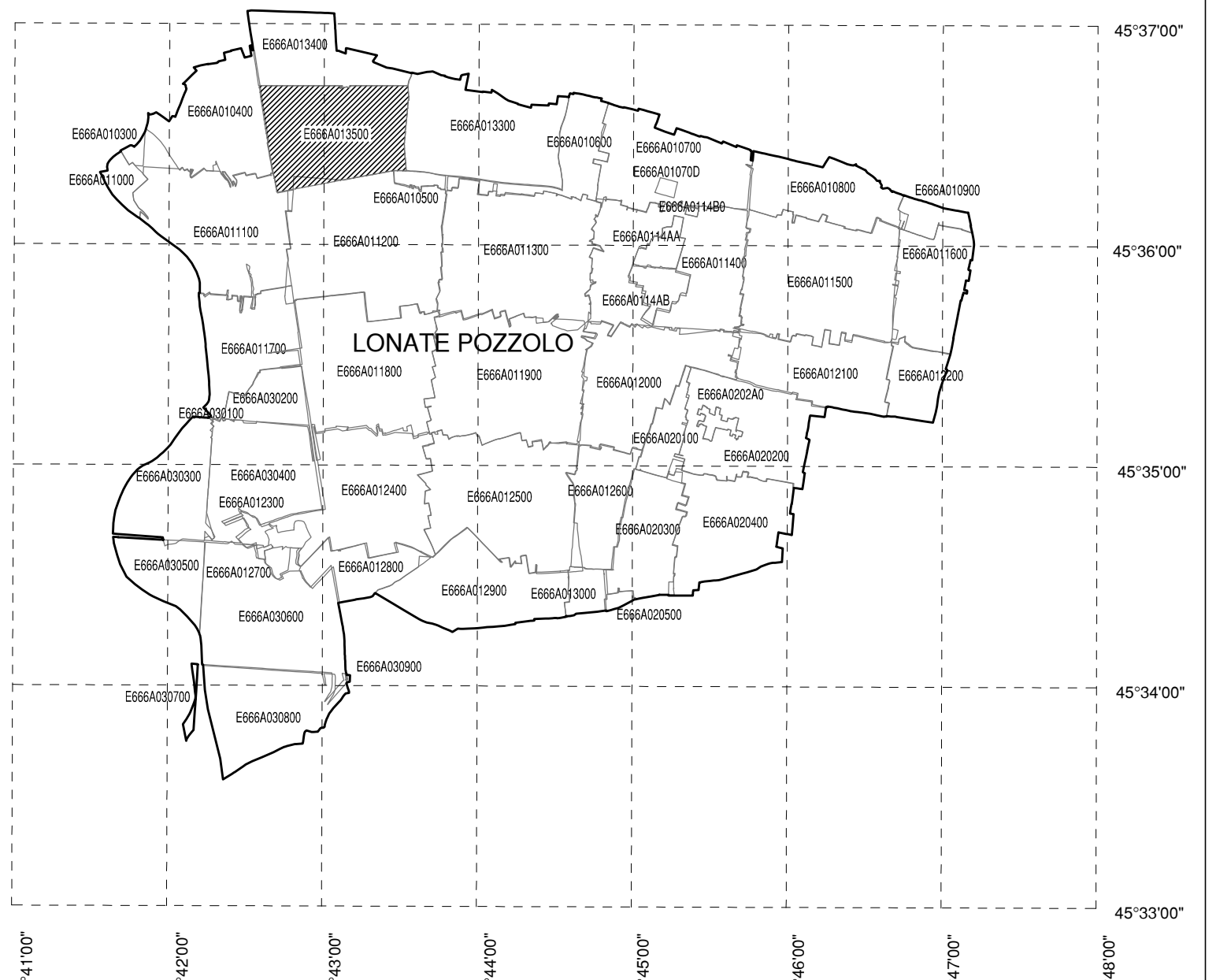



QUADRO D'UNIONE COMUNE






AEROPORTO DI MILANO MALPENSA

MAPPE DI VINCOLO
LIMITAZIONI RELATIVE AGLI OSTACOLI E AI PERICOLI PER LA
NAVIGAZIONE AEREA
(Art. 707 commi 1,2,3,4 Codice della Navigazione)

PLANIMETRIA CATASTALE FOGLIO CON
SUPERFICIE DI INVILUPPO

TAV N. PC270
scala 1:2000
data: MARZO 2011

COMUNE DI LONATE POZZOLO
FOGLIO N. 1-35
PROVINCIA DI VARESE



SOCIETÀ DI GESTIONE:
S.E.A. s.p.a.
Aeroporti di Milano
20090 Segrate - MI

PROGETTISTA INCARICATO:
topstudio
topstudio s.p.a. - Via Dandolo, 10 - 20121 Milano

POST HOLDER DELLA PROGETTAZIONE:
S.E.A. - Società p.a. Servizi Aeroportuali
DIREZIONE INFRASTRUTTURE
Ing. Giancarlo Piretti
Responsabile Progettazioni
Post Holder Progettazione Infrastrutture e Sistemi

APPROVATO DA ENAC

LEGENDA

	LIMITI SUPERFICIE DI INVILUPPO
	CURVE DI ISOLIVELLO ALTIMETRICO
	LIMITE DEL SEDIME AEROPORTUALE
	CONFINI COMUNALI
	LIMITE FOGLI
	TERRENO CHE FORA LE SUPERFICIE DI DELIMITAZIONE OSTACOLI
	CURVE DI ISOLIVELLO ALTIMETRICO DEL TERRENO
	GRIGLIA COORDINATE GEOGRAFICHE WGS84