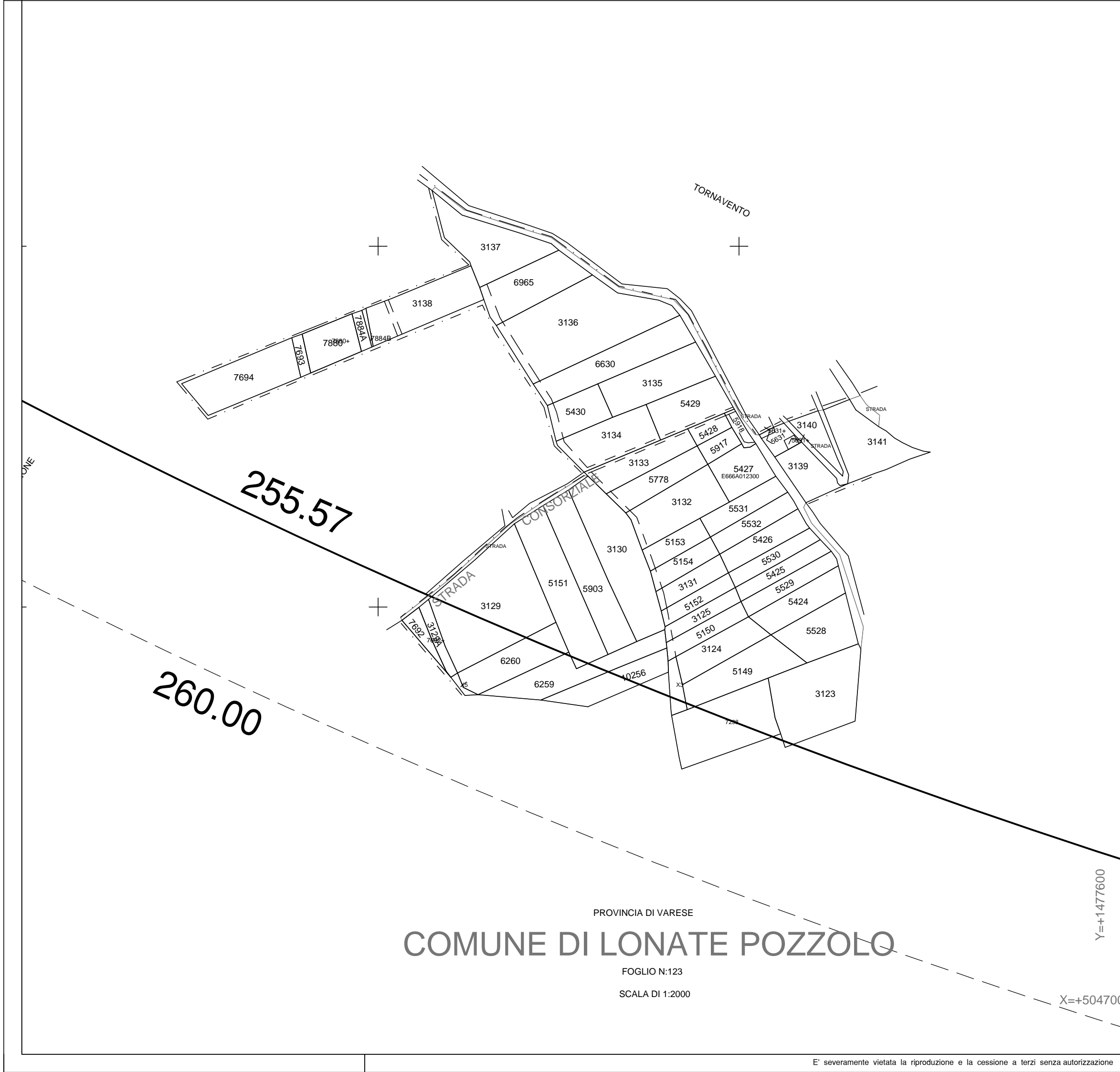

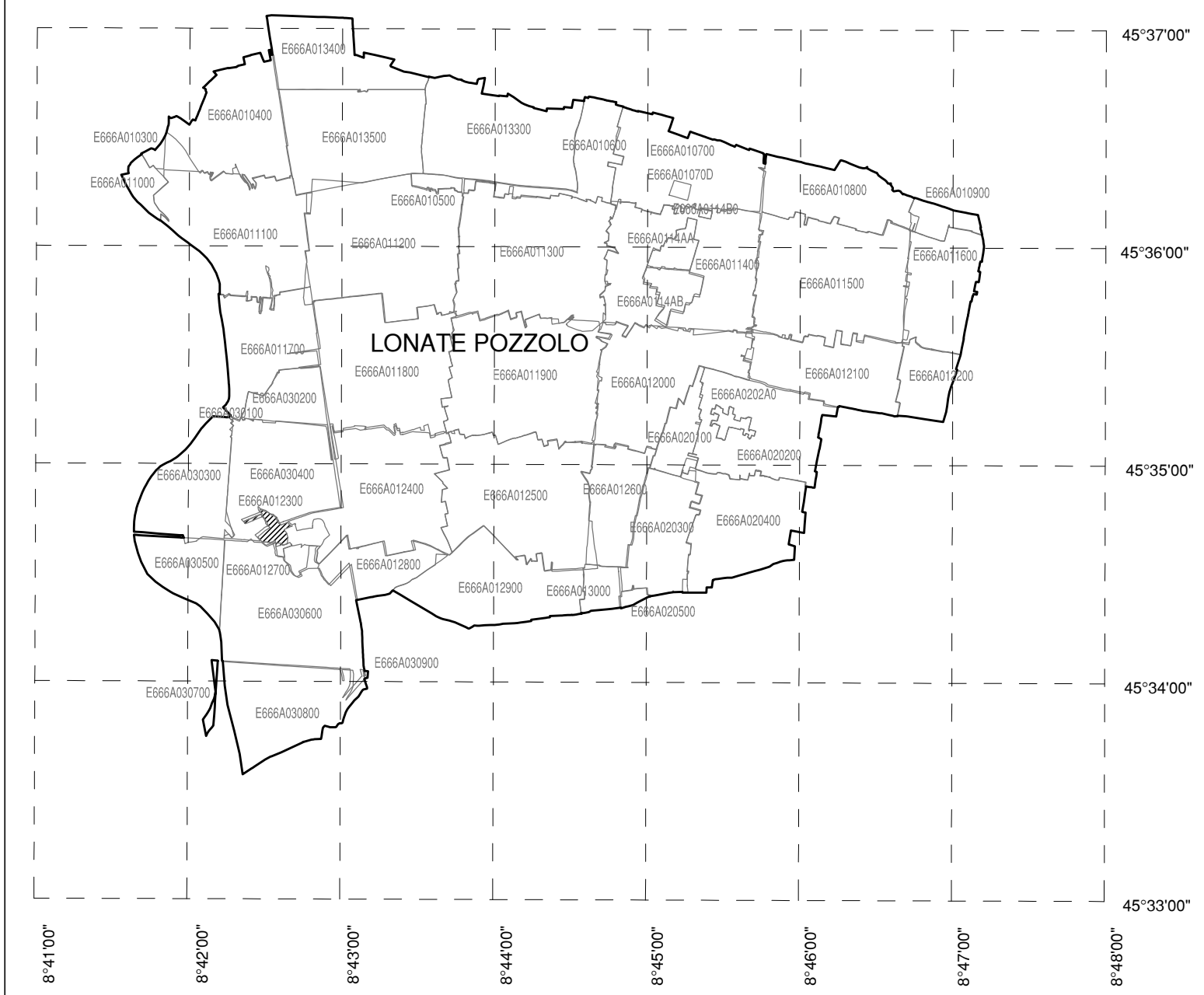


QUADRO D'UNIONE COMUNE



AEROPORTO DI MILANO MALPENSA

MAPPE DI VINCOLO
LIMITAZIONI RELATIVE AGLI OSTACOLI E AI PERICOLI PER LA
NAVIGAZIONE AEREA
(Art. 707 commi 1,2,3,4 Codice della Navigazione)

PLANIMETRIA CATASTALE FOGLIO CON
SUPERFICIE DI INVILUPPO

TAV N. PC260 COMUNE DI LONATE POZZOLO
scala 1:2000 FOGLIO N. 1-23
data: MARZO 2011 PROVINCIA DI VARESE



SOCIETA' DI GESTIONE:
S.E.A. s.p.a.
Aeroporti di Milano
20090 Segrate -MI -

PROGETTISTA INCARICATO:



POST HOLDER DELLA PROGETTAZIONE:
S.E.A. - Società p.a. Esercizi Aeroportuali
DIREZIONE INFRASTRUTTURE
Ing. Gianpaolo Pirani
Responsabile Progettazioni
Post Holder Progettazione Infrastrutture e Sistemi

APPROVATO DA ENAC

LEGENDA

- LIMITI SUPERFICIE DI INVILUPPO
- CURVE DI ISOLIVELLO ALTIMETRICO
- LIMITE DEL SEDIME AEROPORTUALE
- CONFINI COMUNALI
- LIMITE FOGLI
- TERRENO CHE FORA LE SUPERFICI DI DELIMITAZIONE OSTACOLI
- CURVE DI ISOLIVELLO ALTIMETRICO DEL TERRENO
- GRIGLIA COORDINATE GEOGRAFICHE WGS84

E' severamente vietata la riproduzione e la cessione a terzi senza autorizzazione