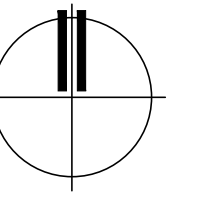
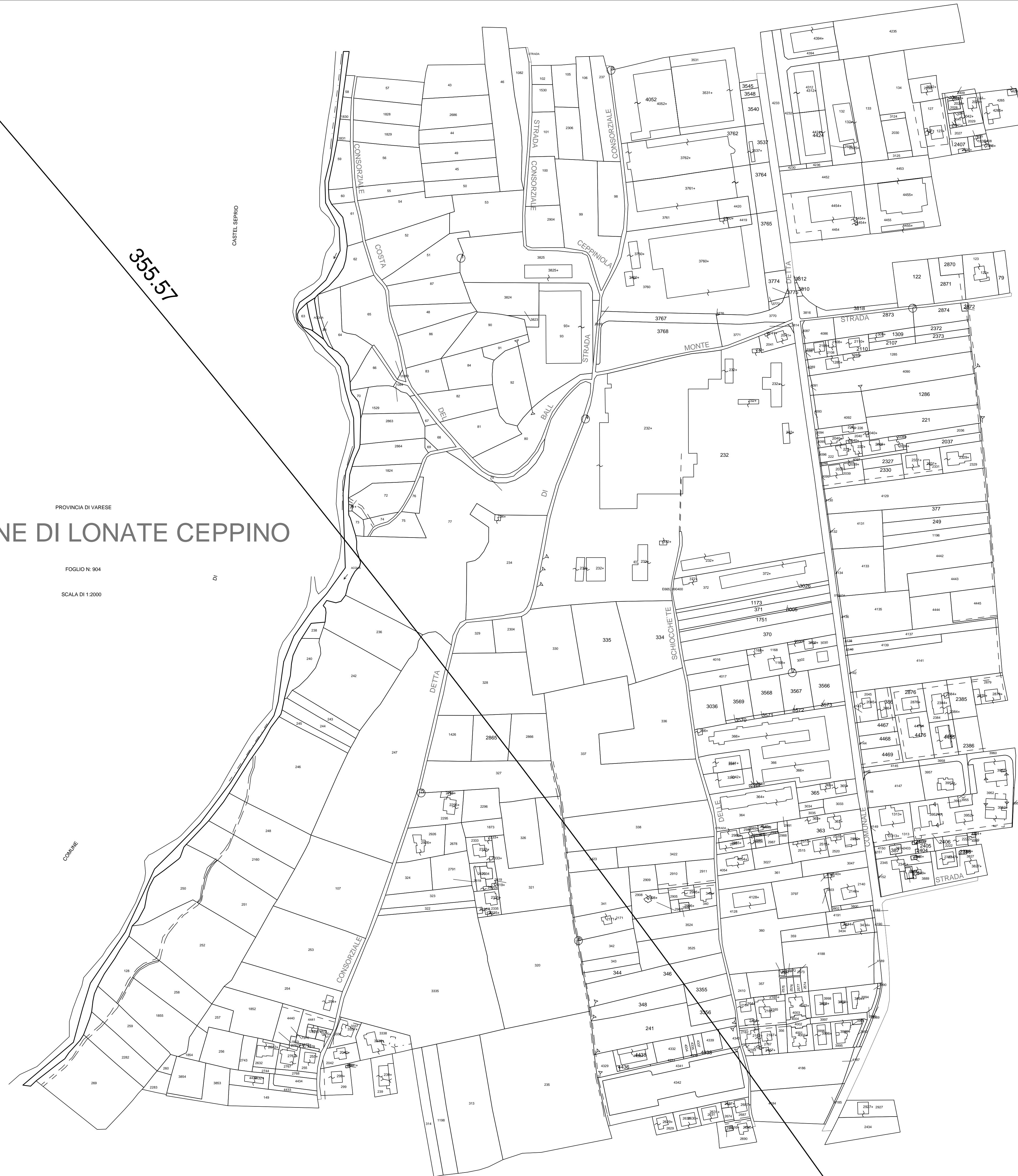
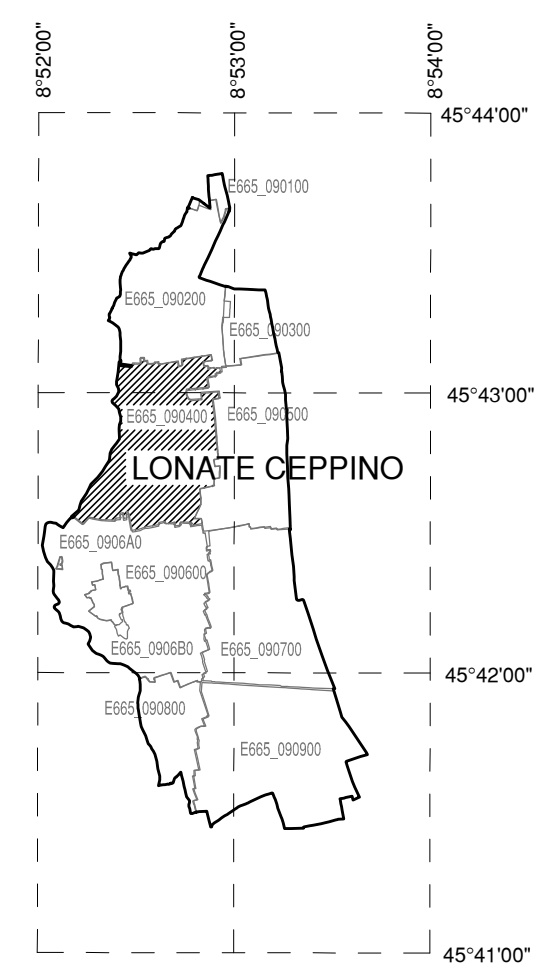


PROVINCIA DI VARESE  
**COMUNE DI LONATE CEPPINO**

FOGLIO N. 904  
 SCALA DI 1:2000



QUADRO D'UNIONE COMUNE



**AEROPORTO DI MILANO MALPENSA**

MAPPE DI VINCOLO  
 LIMITAZIONI RELATIVE AGLI OSTACOLI E AI PERICOLI PER LA  
 NAVIGAZIONE AEREA  
 (Art. 707 commi 1, 2, 3, 4 Codice della Navigazione)

**PLANIMETRIA CATASTALE FOGLIO CON  
 SUPERFICIE DI INVILUPPO**

TAV N. PC243  
 scala 1:2000  
 data: MARZO 2011

COMUNE DI LONATE CEPPINO  
 FOGLIO N. 04  
 PROVINCIA DI VARESE



SOCIETA' DI GESTIONE:  
 S.E.A. s.p.a.  
 Aeroporti di Milano  
 20090 Segrate -MI -



POST HOLDER DELLA PROGETTAZIONE:  
 S.E.A. - Società p.a. Esercizi Aeroportuali  
 DIREZIONE INFRASTRUTTURE  
 Ing. Gianpaolo Pirani  
 Responsabile Progettazioni  
 Post Holder Progettazione Infrastrutture e Sistemi

APPROVATO DA ENAC

LEGENDA

- LIMITI SUPERFICIE DI INVILUPPO
- CURVE DI ISOLIVELLO ALTIMETRICO
- LIMITE DEL SEDIME AEROPORTUALE
- CONFINI COMUNALI
- LIMITE FOGLI
- TERRENO CHE FORA LE SUPERFICIE DI DELIMITAZIONE OSTACOLI
- CURVE DI ISOLIVELLO ALTIMETRICO DEL TERRENO
- GRIGLIA COORDINATE GEOGRAFICHE WGS84