

X=+5068400



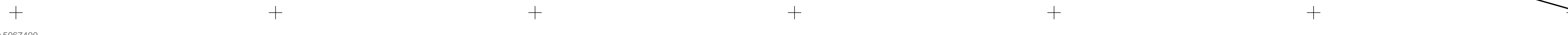
PROVINCIA DI VARESE

COMUNE DI CROSIO

FOGLIO N.02

SCALA DI 1:2000

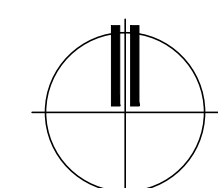
ORIGINE DELLE COORDINATE



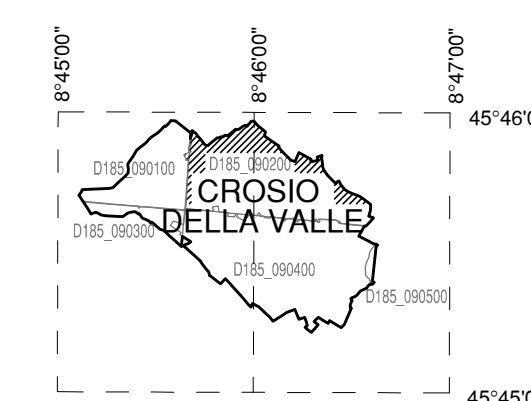
X=+5067400

Y=+1481400

355.57



QUADRO D'UNIONE COMUNE



AEROPORTO DI MILANO MALPENSA

MAPPE DI VINCOLO
LIMITAZIONI RELATIVE AGLI OSTACOLI E AI PERICOLI PER LA
NAVIGAZIONE AEREA
(Art. 707 commi 1,2,3,4 Codice della Navigazione)

PLANIMETRIA CATASTALE FOGLIO CON
SUPERFICIE DI INVILUPPO

TAV N. PC131
scala 1:2000
data: MARZO 2011

COMUNE DI CROSIO DELLA VALLE
FOGLIO N. 02
PROVINCIA DI VARESE



PROGETTISTA INCARICATO:
topstudio
topstudio.com - Stampo Nicola
22075 Gravellona (CO) - Via Despero Di Guerra, 36

SOCIETA' DI GESTIONE:
S.E.A. s.p.a.
Aerporti di Milano
20090 Segrate - MI -

POST HOLDER DELLA PROGETTAZIONE:
S.E.A. - Società p.a. Esercizi Aeroportuali
DIREZIONE INFRASTRUTTURE
Ing. Gianpaolo Pivano
Responsabile Progettazioni
Post Holder Progettazione Infrastrutture e Sistemi

APPROVATO DA ENAC

LEGENDA	
	LIMITI SUPERFICIE DI INVILUPPO
	CURVE DI ISOLIVELLO ALTIMETRICO
	LIMITE DEL SEDIME AEROPORTUALE
	CONFINI COMUNALI
	LIMITE FOGLI
	TERRENO CHE FORA LE SUPERFICI DI DELIMITAZIONE OSTACOLI
	CURVE DI ISOLIVELLO ALTIMETRICO DEL TERRENO
	GRIGLIA COORDINATE GEOGRAFICHE WGS84